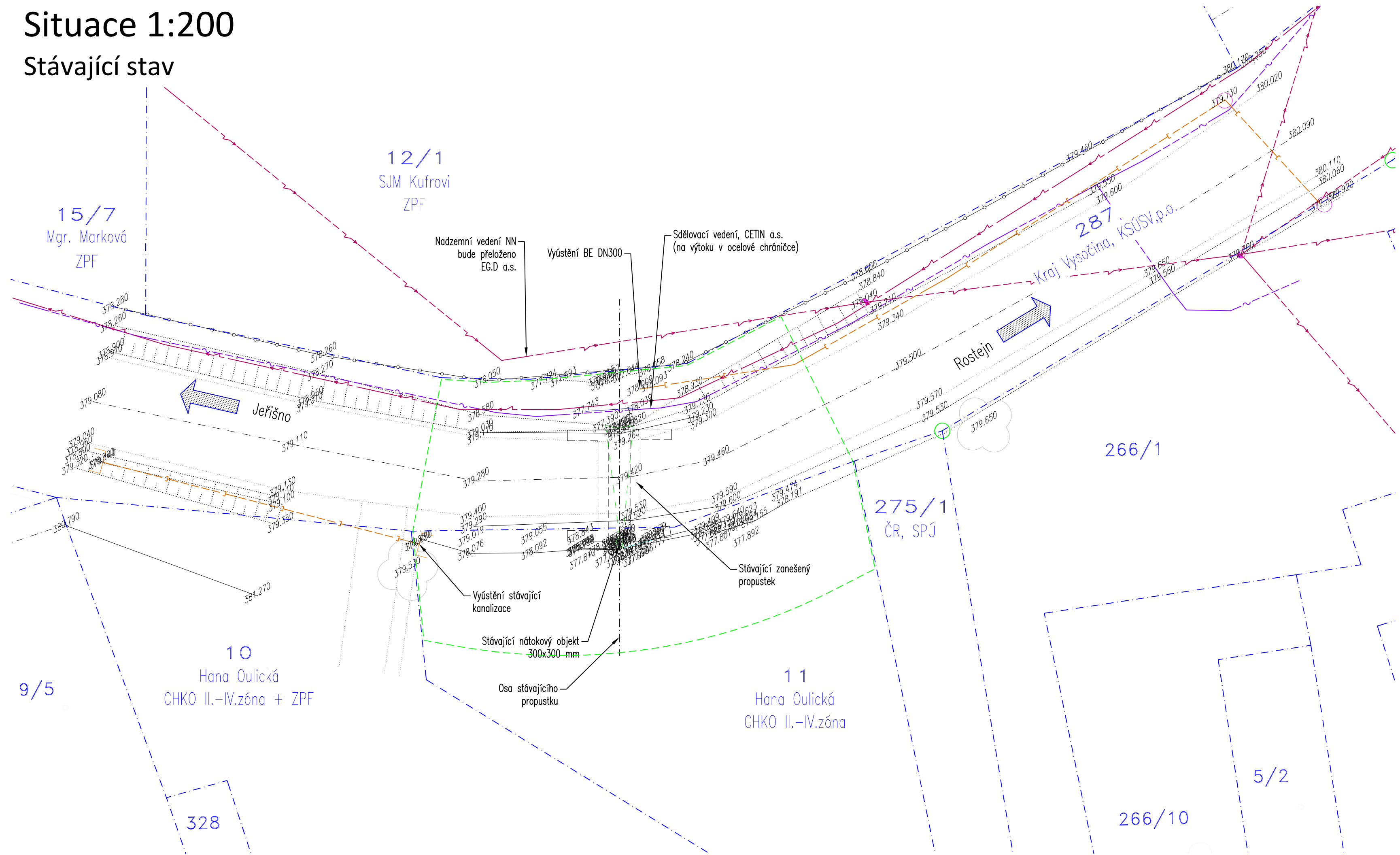
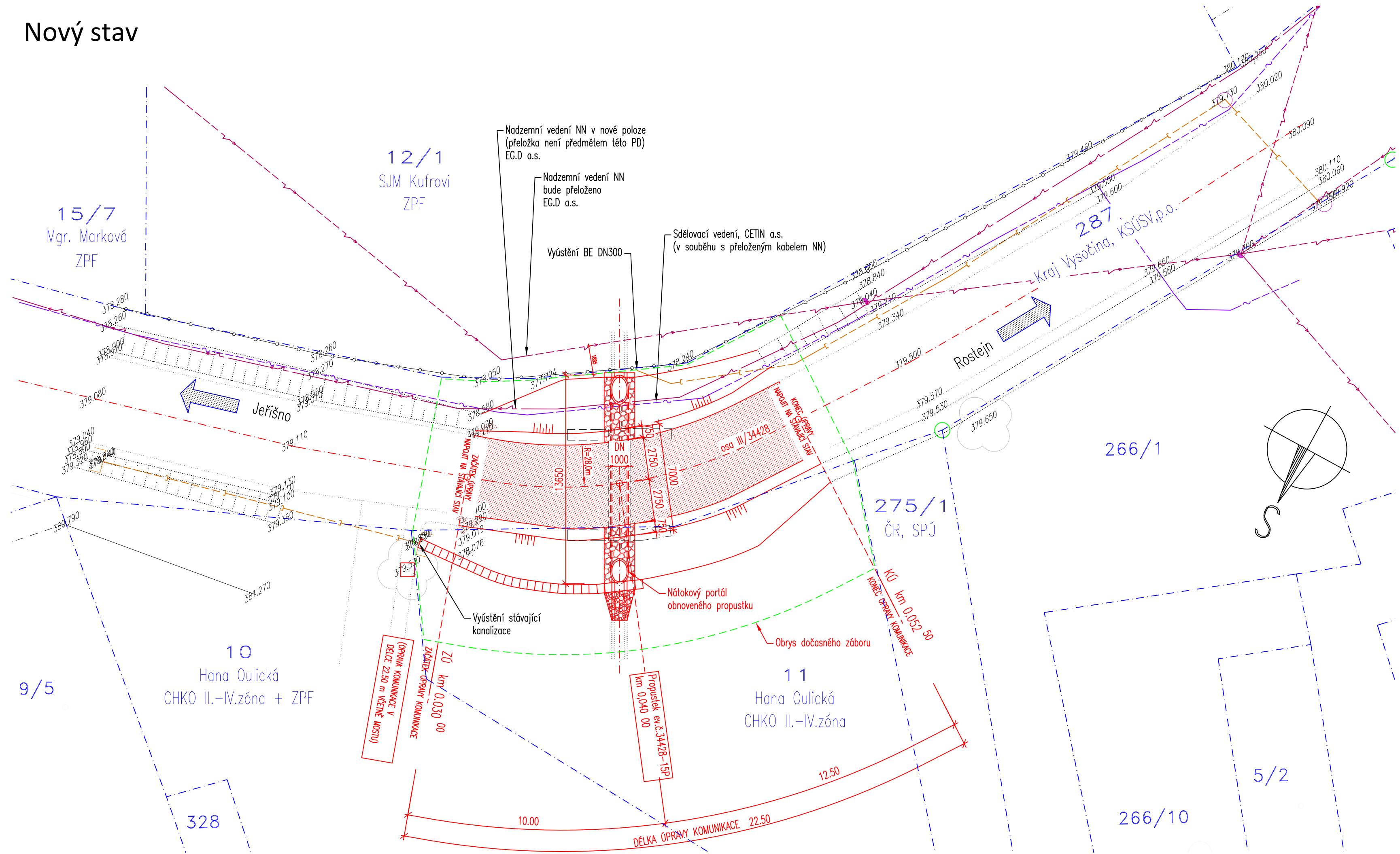


Situace 1:200

Stávající stav



Nový stav







Legenda čar a šraf:

- Stávající stav
- Nový stav
- Hranice parcel katastru nemovitostí
- Číslo parcely katastru nemovitostí
- Obvod staveniště
- Úprava komunikace
- Odláždění lomovým kamenem do betonu
- Kamenný zához s proštěrkováním

Legenda sítí:

- Nadzemní vedení NN (ČEZ Distribuce, a.s.)
- Plánovaná poloha podzemního vedení NN (ČEZ Distribuce, a.s.)
- Dešťová kanalizace (obec Jeřišno)
- Zaměřený průběh sdřelovacího vedení (CETIN a.s.)
- Ochrana stromu bedněním

B

Výškový systém: Bpv		Souřadnicový systém: S-JTSK		<div>Mostní projekce s.r.o.</div> <div>Jana Babáka 2733/11,612 00 Brno</div> <div><a href="http://www.mostniprojekce.cz">www.mostniprojekce.cz</a></div> <div><a href="mailto:info@mostniprojekce.cz">info@mostniprojekce.cz</a></div> <div>+420 756 583 906</div>	
Vedoucí projektant	Ing. František Pokorný				
Zodpovědný projektant	Ing. František Pokorný				
Vypracoval	Ing. František Pokorný				
Technická kontrola	Ing. Libor Puklický, Ph.D.				
Kraj: Kraj Vysočina	Investor: KSÚSV, p. o.			Datum	01/2024
III/34428 Chuchel, propustek ev.č.34428-15P				Formát	8A4
				Účel	zabezp.práce
				Měřítko	1:200
				Číslo zakázky	2312
Situace				Číslo paré	Číslo výkresu
					2